

# Parkraumbewirtschaftung Randersacker



## Umsetzung Beschilderung

gemäß Beschluss Parkraumbewirtschaftungskonzept im MGR vom 29.06.2022  
sowie Verkehrskonzept Randersacker vom 24.06.2021

- Vorlage MGR 26.07.2023 -





### Friedhof:

- Tags Kurzzeitparken für Friedhofsbesucher
- Tags Langzeitparken für Beschäftigte (Bewohner frei)
- Nachts und Wochenende frei für alle

### Schule:

- Tags Langzeitparken für Beschäftigte
- Nachts und Wochenende nur für Bewohner

### Mainparkplatz:

- Tags mittellanges Parken für Kunden, Besucher etc. (Bewohner frei)
- Nachts frei für alle

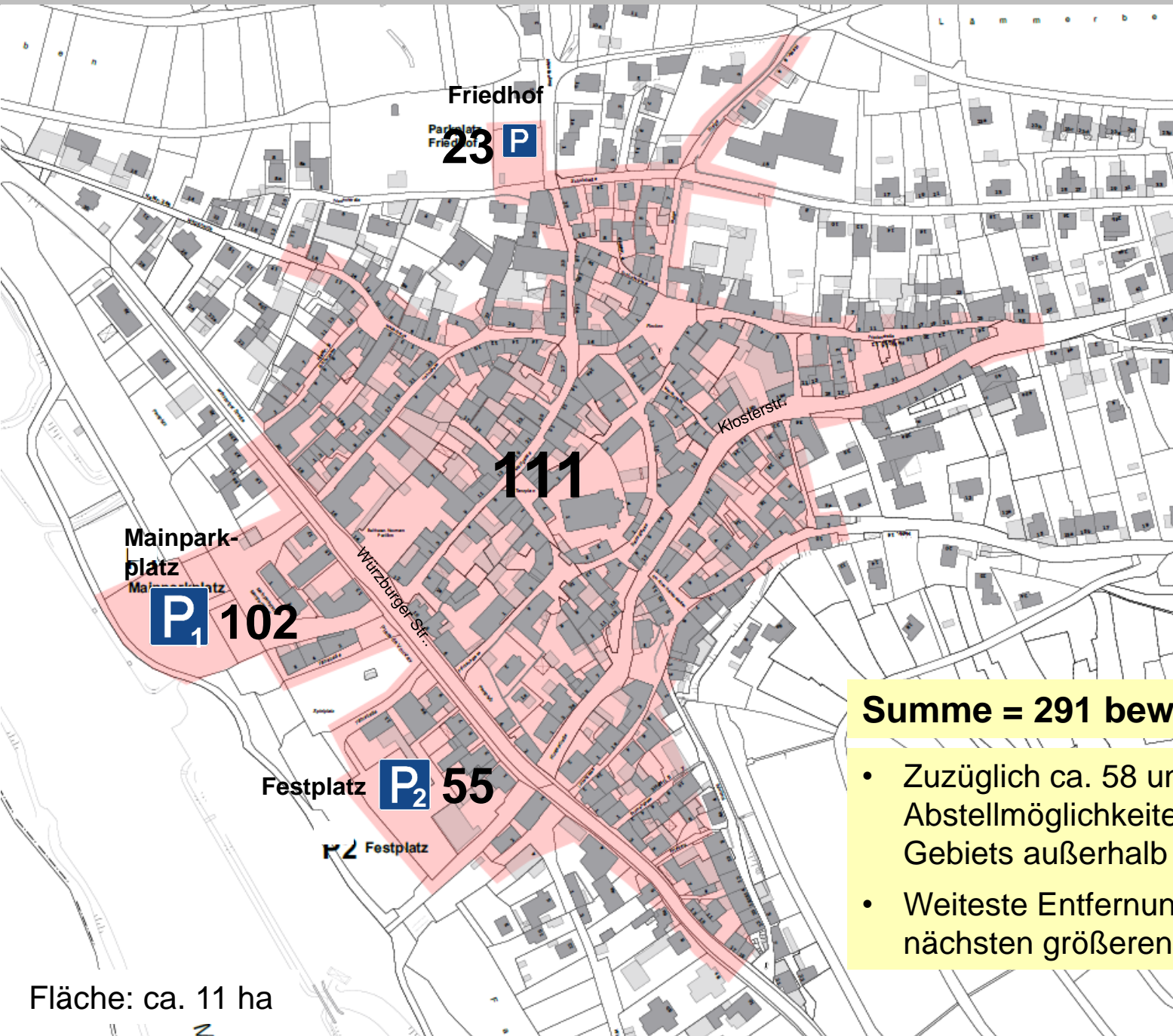
### Altort:

- Tags teilweise Kurzzeitparken für Kunden, Pflegedienste, Anlieferungen etc., randlich teilweise Langzeitparken für Beschäftigte
- Im Übrigen nur für Bewohner

### Festplatz:

- Tags Langzeitparken für Beschäftigte, Wanderer etc. (Bewohner frei)
- Nachts und Wochenende frei für alle





Fläche: ca. 11 ha

**Summe = 291 bewirtschaftete Stellplätze**

- Zuzüglich ca. 58 unbewirtschafteter Abstellmöglichkeiten überwiegend am Rand des Gebiets außerhalb der Zoneneingänge
- Weitesten Entfernung aus dem Gebiet zum nächsten größeren Parkplatz: ca. 350 m





### Friedhof:

- 2 Stunden (5 Plätze)
- 9 Stunden (18 Plätze)
- Mo-Fr 7-18 Uhr

### Schule:

- 9 Stunden (6 Plätze)
- Mo-Fr 7-18 Uhr

### Mainparkplatz:

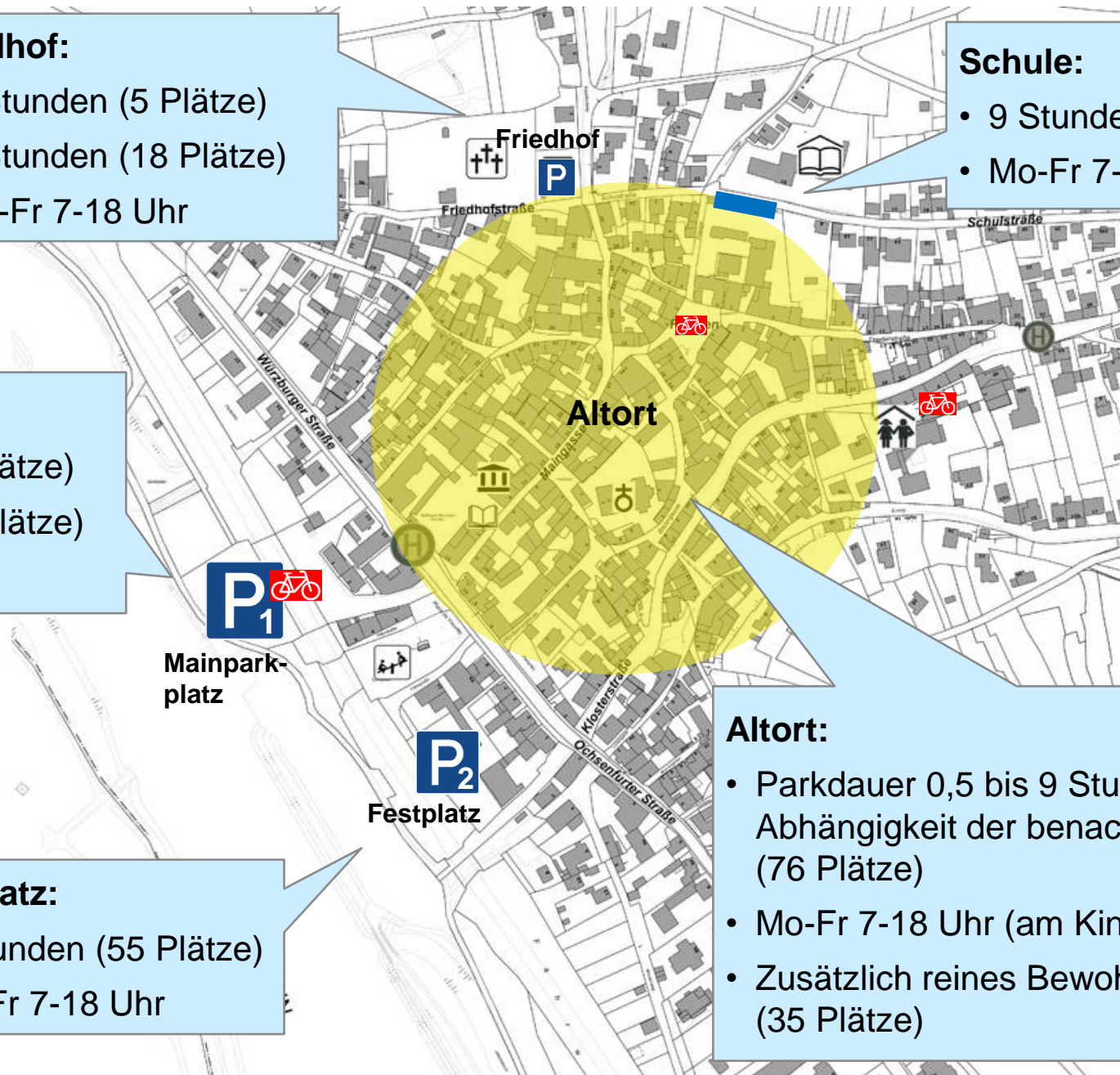
- 5 Stunden (97 Plätze)
- 0,5 Stunden (5 Plätze)
- Mo-So 7-18 Uhr

### Altort:

- Parkdauer 0,5 bis 9 Stunden in Abhängigkeit der benachbarten Nutzungen (76 Plätze)
- Mo-Fr 7-18 Uhr (am Kindergarten 7-17 Uhr)
- Zusätzlich reines Bewohnerparken (35 Plätze)

### Festplatz:

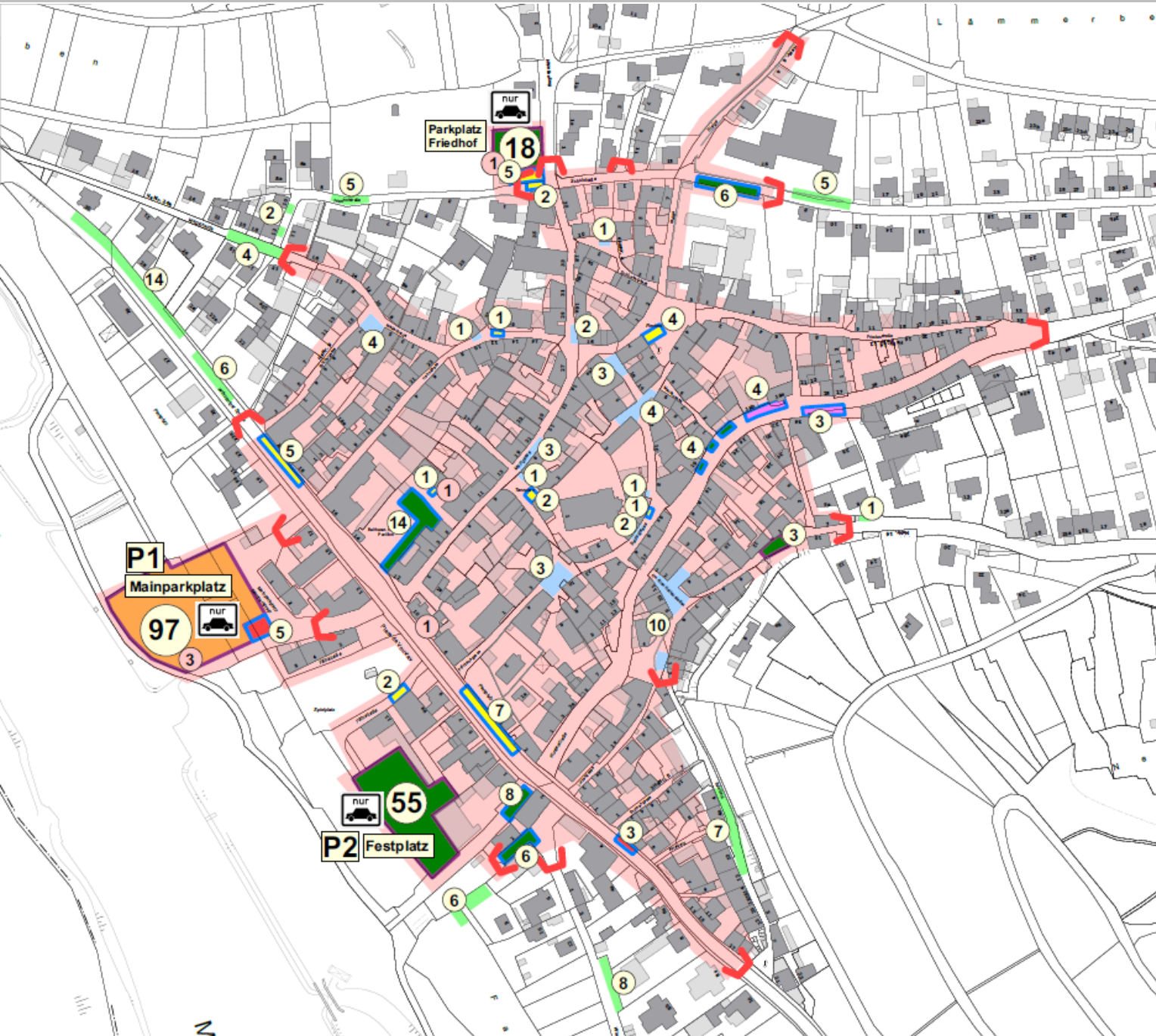
- 9 Stunden (55 Plätze)
- Mo-Fr 7-18 Uhr





# PARKRAUMBEBWIRTSCHAFTUNGSKONZEPT

## Umsetzung im Detail



### Legende Parkraumkonzept

- ohne Zeitbegrenzung
- mit Parkscheibe 9 Stunden (Mo-Fr 7-18)
- mit Parkscheibe 5 Stunden (Mo-So 7-18)
- mit Parkscheibe 2 Stunden (Mo-Fr 7-18)
- mit Parkscheibe 30 Minuten (Mo-Fr 7-18)
- mit Parkscheibe 30 Minuten (Mo-Fr 7-17)
- Bewohner mit Parkausweis
- Bewohner mit Parkausweis frei
- Bewohner mit Parkausweis zu den übrigen Zeiten frei
- Nur Pkw
- 4 Anzahl Stellplätze
- 1 Anzahl Stellplätze Behinderte
- Eingang Parkraumbewirtschaftungszone
- Berechtigung Bewohnerparkausweis





# PARKRAUMBEWIRTSCHAFTUNGSKONZEPT

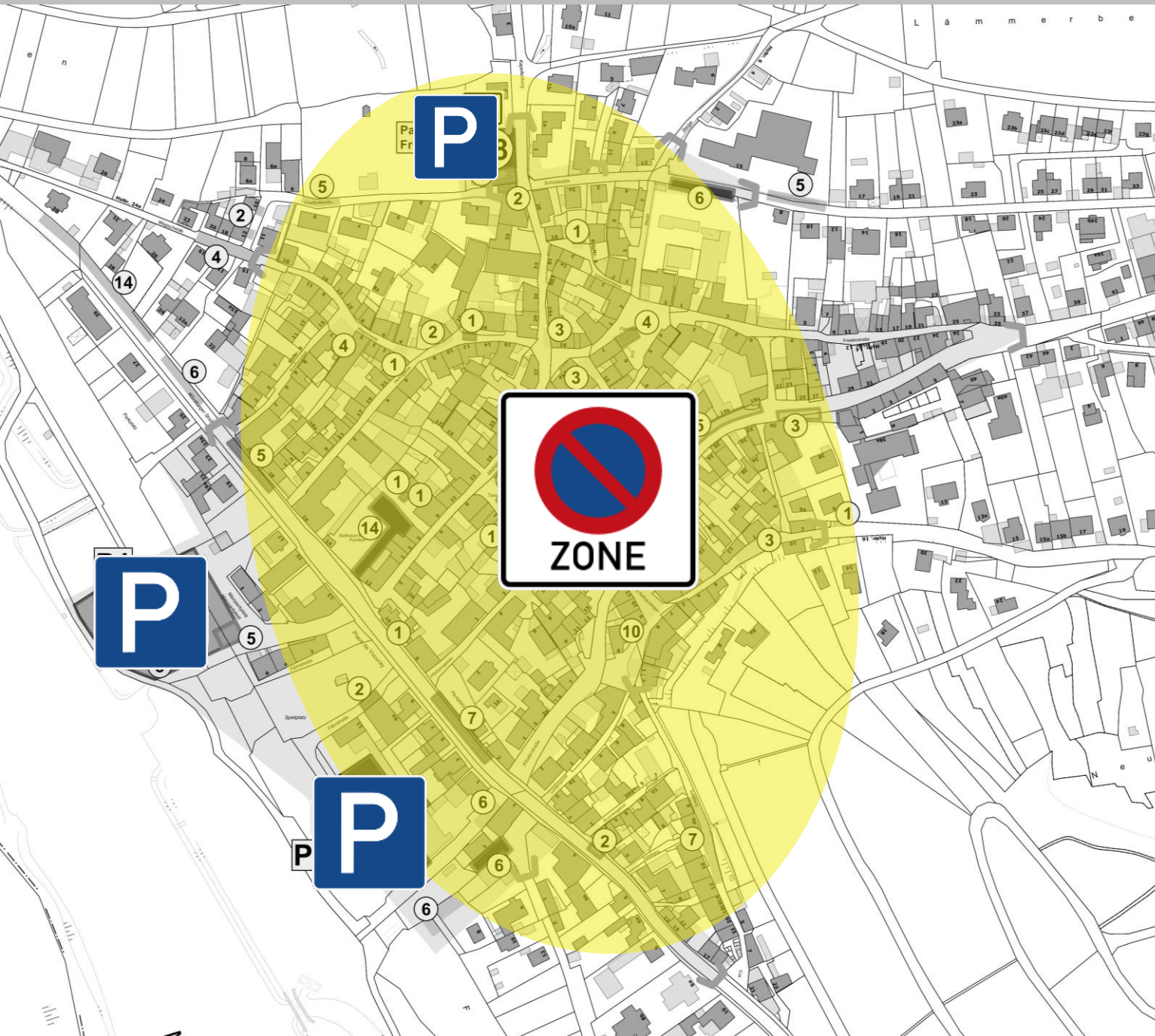
## Aufschlüsselung Stellplätze im Altort

### Straßenräume

Straßenräume	Stellplätze mit Zeitbeschränkung tagsüber				Stellplätze Bewohner			Stellplätze bzw. Parkmöglichkeiten unbewirtschaftet	Summe Stellplätze Konzept (ohne Behinderte)	Stellplätze Behinderte	Stellplätze Bestand
	Park-scheibe 30 Minuten	Park-scheibe 2 Stunden	Park-scheibe 5 Stunden	Park-scheibe 9 Stunden	Nur Bewohner	Bewirt-schaftung, Bewohner generell frei	Bewirt-schaftung, nachts nur für Bewohner				
Am Alten Rathausbogen					10				10		10
Badergasse		1			10		1		11		11
Euweg				3		3		1	4		4
Fährstraße		2					2		2		2
Flecken		4					4		4		4
Friedhofstraße		2					2	7	9		9
Herrngasse		1			1		1		2		2
Klosterstraße	7			4			11		11		11
Maingasse					5				5		5
Ochsenfurter Straße	3						3		3		3
Pförtleinsgasse					3				3		3
Rathaushof		1		14			15		15	1	15
Schlossergasse					1				1		1
Schulstraße				6			6	5	11		11
Spielberg								7	7		7
Tanzplan		2			1		2		3		4
Wegscheide					4			4	8		9
Wiesenweg				6			6	14	20		12
Würzburger Straße		12		8			20	20	40	1	40
<b>Summe</b>	<b>10</b>	<b>25</b>	<b>0</b>	<b>41</b>	<b>35</b>	<b>3</b>	<b>73</b>	<b>58</b>	<b>169</b>	<b>2</b>	<b>163</b>

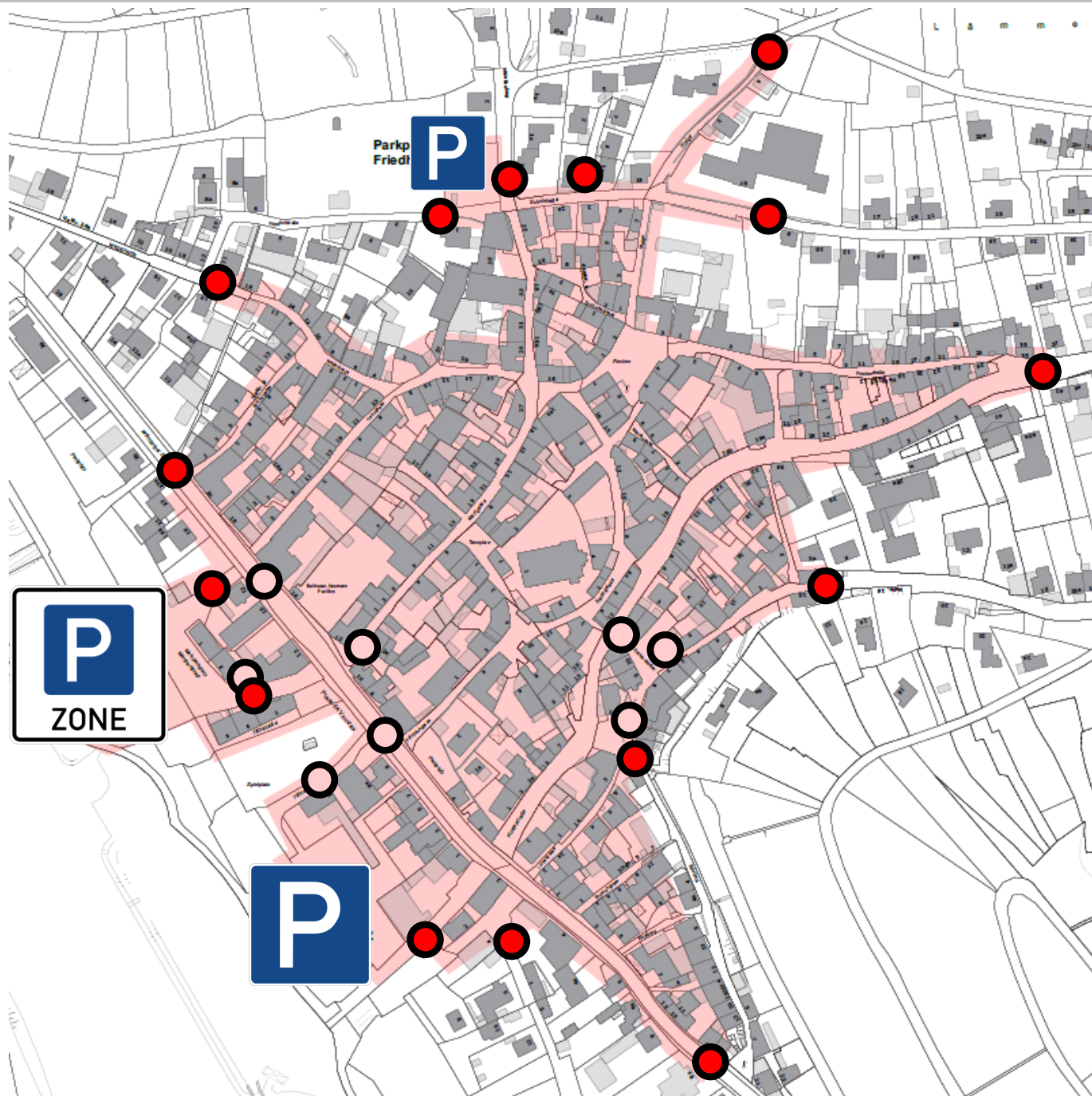
### Parkplätze

Mainparkplatz	5		97			97	5		102	3	102
Festplatz				55		55			55		55
Friedhof		5		18		18	5		23	1	23
<b>Summe</b>	<b>5</b>	<b>5</b>	<b>97</b>	<b>73</b>	<b>0</b>	<b>170</b>	<b>10</b>	<b>0</b>	<b>180</b>	<b>4</b>	<b>180</b>
<b>Summe gesamt</b>	<b>15</b>	<b>30</b>	<b>97</b>	<b>114</b>	<b>35</b>	<b>173</b>	<b>83</b>	<b>58</b>	<b>349</b>	<b>6</b>	<b>343</b>



- Größere Parkplätze: positive Beschilderung
- im Übrigen negative Beschilderung





-  Ein-/Ausgang Halteverbotszone
-  Entfernen vorhandener Halteverbotszonenbeschilderung
-  Parkplatz mit markierten Stellplätzen
-  Parkplatz ohne markierte Stellplätze





# ZONENBESCHILDERUNG ALTORT



VZ 290.1



VZ 290.2

ZZ 1053-30


**Parken in  
gekennzeichneten  
Flächen erlaubt**

**Parken nur  
Bewohner mit  
Parkausweis  
Nr. ... erlaubt**

Benennung Parkausweis  
empfehlenswert für den Fall  
möglicher künftiger weiterer  
Bewohnerparkzonen, z. B. „A“  
(in der Altort-Zone erhalten alle  
dieselbe Bezeichnung)

**Ausgenommen  
Stellplätze mit  
Beschilderung**



Im Plan =   
**ZE**





# STELLPLÄTZE MIT PARKSCHEIBE STRASSENBEGLEITEND



VZ 314-10



Einseitige oder beidseitige Beschilderung je nach Länge der Parkreihe

xx Stellplätze

Nur in Gemengelagen zur Unterscheidung der Parkscheibe-Stellplätze von den reinen Bewohnerstellplätzen

ZZ 1040-32



(bzw. 30 Min. / 9 Std.)

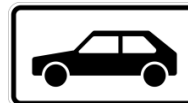
ZZ 1042-30  
mit 1042-33

werktags  
Mo-Fr  
7-18 h

(bzw. angepasste Zeiträume je nach Bedarf vor Ort)

Zu den übrigen  
Zeiten Parken nur  
Bewohner mit  
Parkausweis Nr. ...

Ergänzend wo notwendig:



ZZ 1010-58





# STELLPLÄTZE MIT PARKSCHEIBE STRASSENBEGLEITEND Varianten / Beispiele



2 Stellplätze



werktags  
Mo-Fr  
7-18 h

Zu den übrigen  
Zeiten Parken nur  
Bewohner mit  
Parkausweis Nr. ...



werktags  
Mo-Fr  
7-18 h

Zu den übrigen  
Zeiten Parken nur  
Bewohner mit  
Parkausweis Nr. ...



werktags  
Mo-Fr  
7-17 h

Zu den übrigen  
Zeiten Parken nur  
Bewohner mit  
Parkausweis Nr. ...



werktags  
Mo-Fr  
7-18 h

Zu den übrigen  
Zeiten Parken nur  
Bewohner mit  
Parkausweis Nr. ...



werktags  
Mo-Fr  
7-18 h

Zu den übrigen  
Zeiten Parken nur  
Bewohner mit  
Parkausweis Nr. ...



# MAINPARKPLATZ



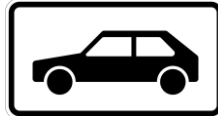


VZ 314.1



VZ 314.2

ZZ 1010-58



ZZ 1053-52

nur innerhalb  
gekenn-  
zeichneter  
Parkflächen




ZZ 1020-32

Bewohner mit  
Parkausweis  
Nr. ... frei



VZ 314-20




ANKUNFTSZEIT  
 30 Min.  
7-18 h

Bewohner mit  
Parkausweis Nr. ...  
nur außerhalb  
dieser Zeiten frei

VZ 314-10



ANKUNFTSZEIT  
 30 Min.  
7-18 h

Bewohner mit  
Parkausweis Nr. ...  
nur außerhalb  
dieser Zeiten frei



# FESTPLATZ

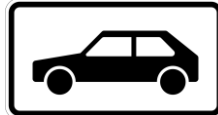




VZ 314



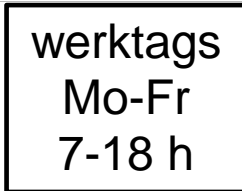
ZZ 1010-58



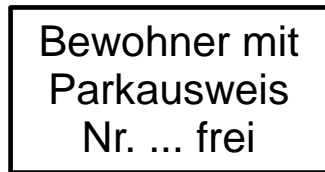
ZZ 1040-32



ZZ 1042-30  
mit 1042-33



ZZ 1020-32






# FRIEDHOF



VZ 314



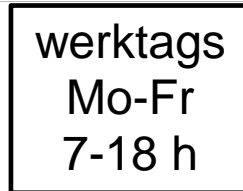
ZZ 1010-58



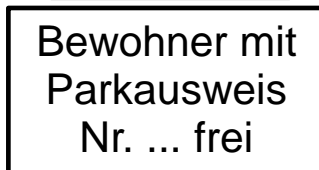
ZZ 1040-32



ZZ 1042-30  
mit 1042-33



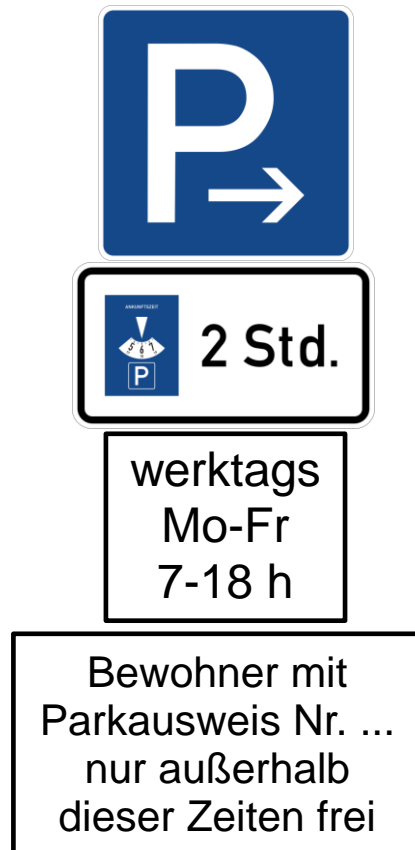
ZZ 1020-32







VZ 314-20





# RATHAUSHOF



VZ 314



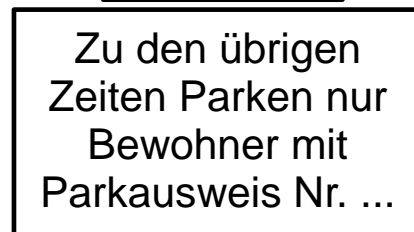
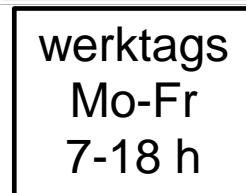
ZZ 1053-52



ZZ 1040-32



ZZ 1042-30  
mit 1042-33








# **ZU ENTFERNENDE / PRÜFENDE VERKEHRSZEICHEN INNERHALB DES PARKRAUMBEWIRTSCHAFTUNGSGEBIETS**



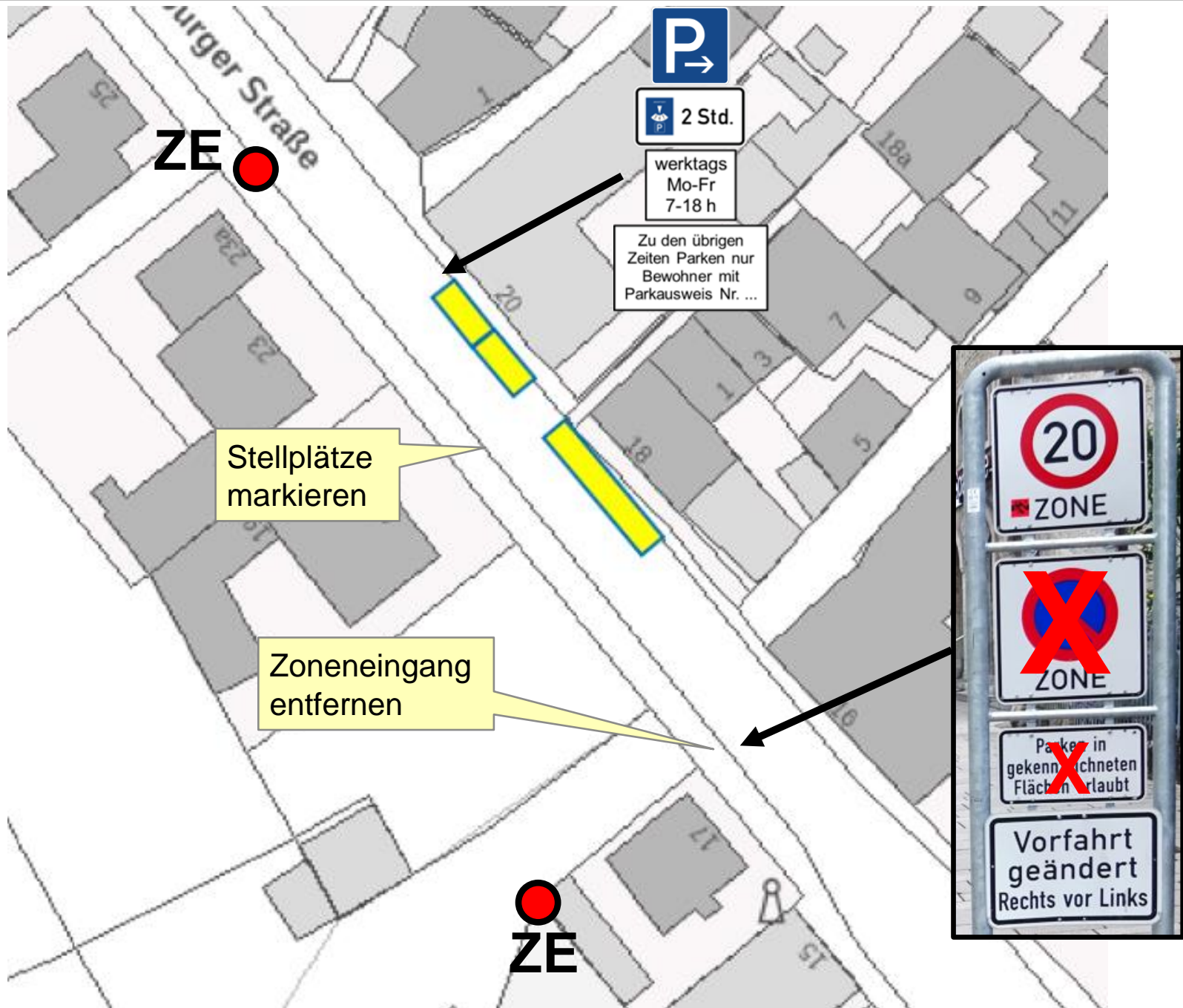
- Innerhalb der Parkverbotszone Entfernen aller VZ 286   
(eingeschränktes Halteverbot) einschließlich zugehöriger  
Zusatzzeichen (auch Zonenschilder)
- Überprüfung / Anpassung vorhandener Anordnungen für ein  
absolutes Halteverbot
- Überprüfung / Anpassung vorhandener Grenzmarkierungen  
(Zickzacklinie, VZ 299)



# EINZELBEREICHE STRASSENBEZOGEN



# STELLPLÄTZE Einzelbereiche – Würzburger Straße Nord





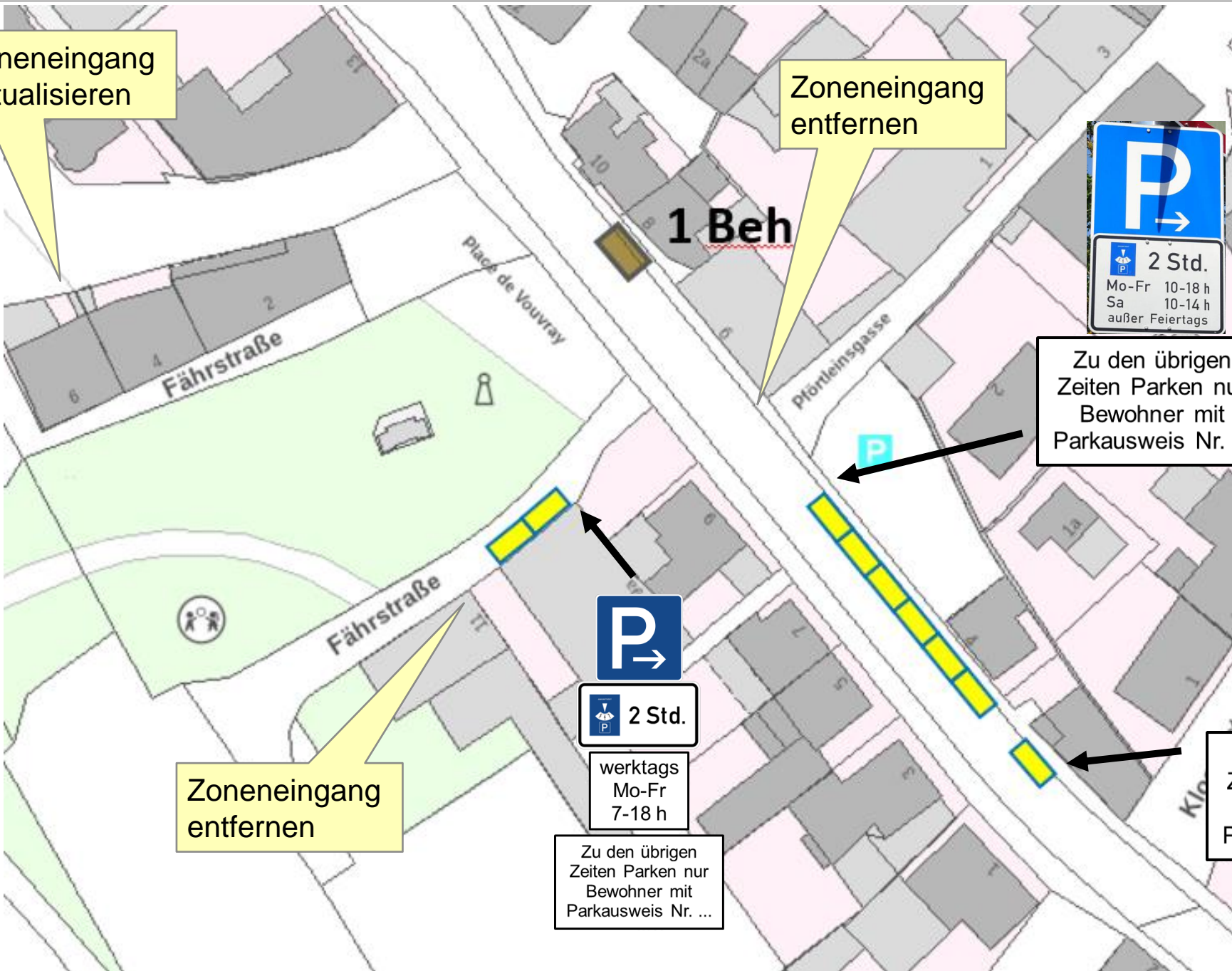


# STELLPLÄTZE Einzelbereiche – Würzburger Straße Süd

Zoneneingang aktualisieren

Zoneneingang entfernen

Uhrzeit Mo-Fr erweitern (7-18 Uhr), Samstag entfernen



Zu den übrigen Zeiten Parken nur Bewohner mit Parkausweis Nr. ...



Zu den übrigen Zeiten Parken nur Bewohner mit Parkausweis Nr. ...



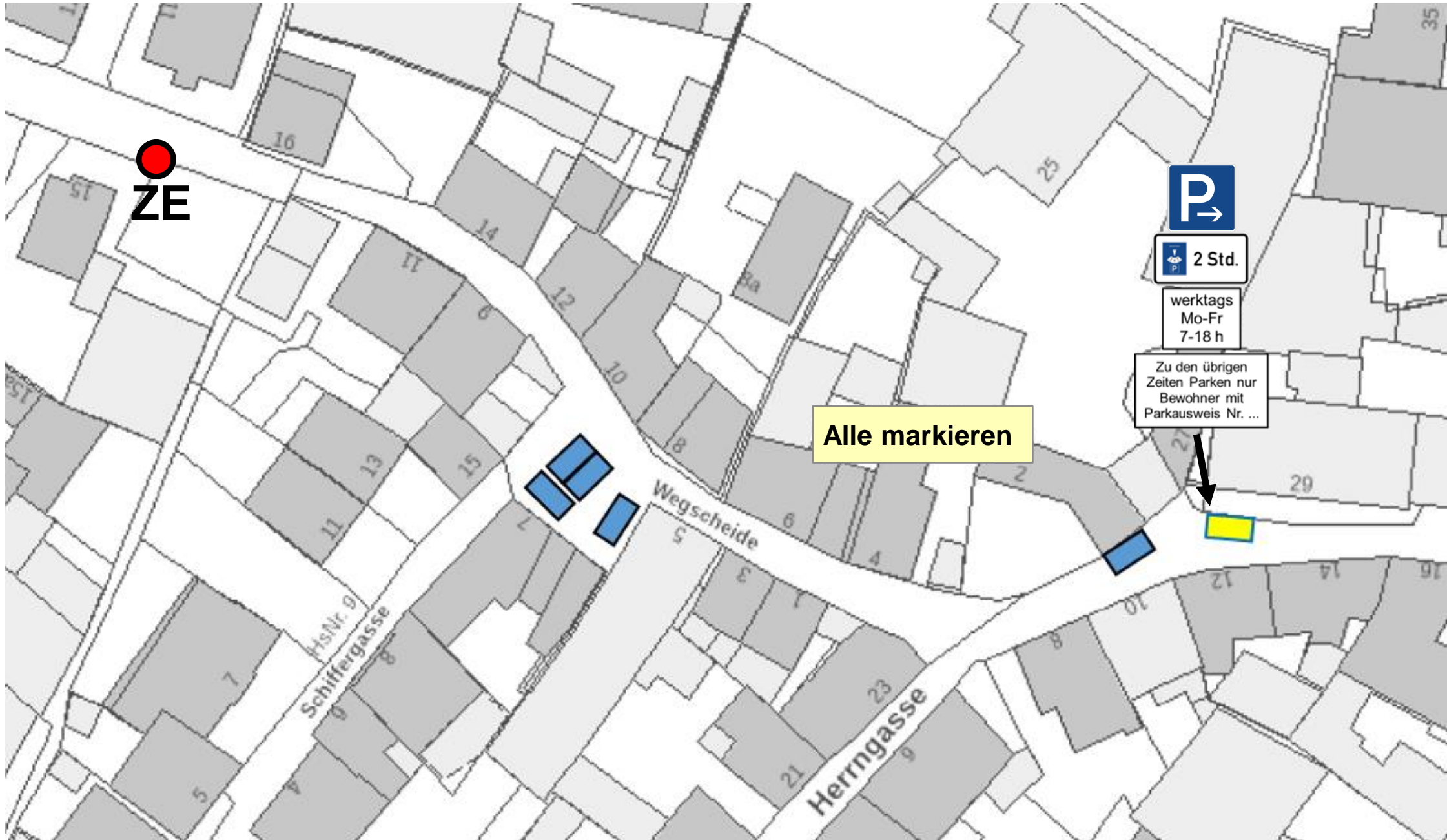
werktags Mo-Fr 7-18 h

Zu den übrigen Zeiten Parken nur Bewohner mit Parkausweis Nr. ...

Zoneneingang entfernen



# STELLPLÄTZE Einzelbereiche – Wegscheide / Herrngasse

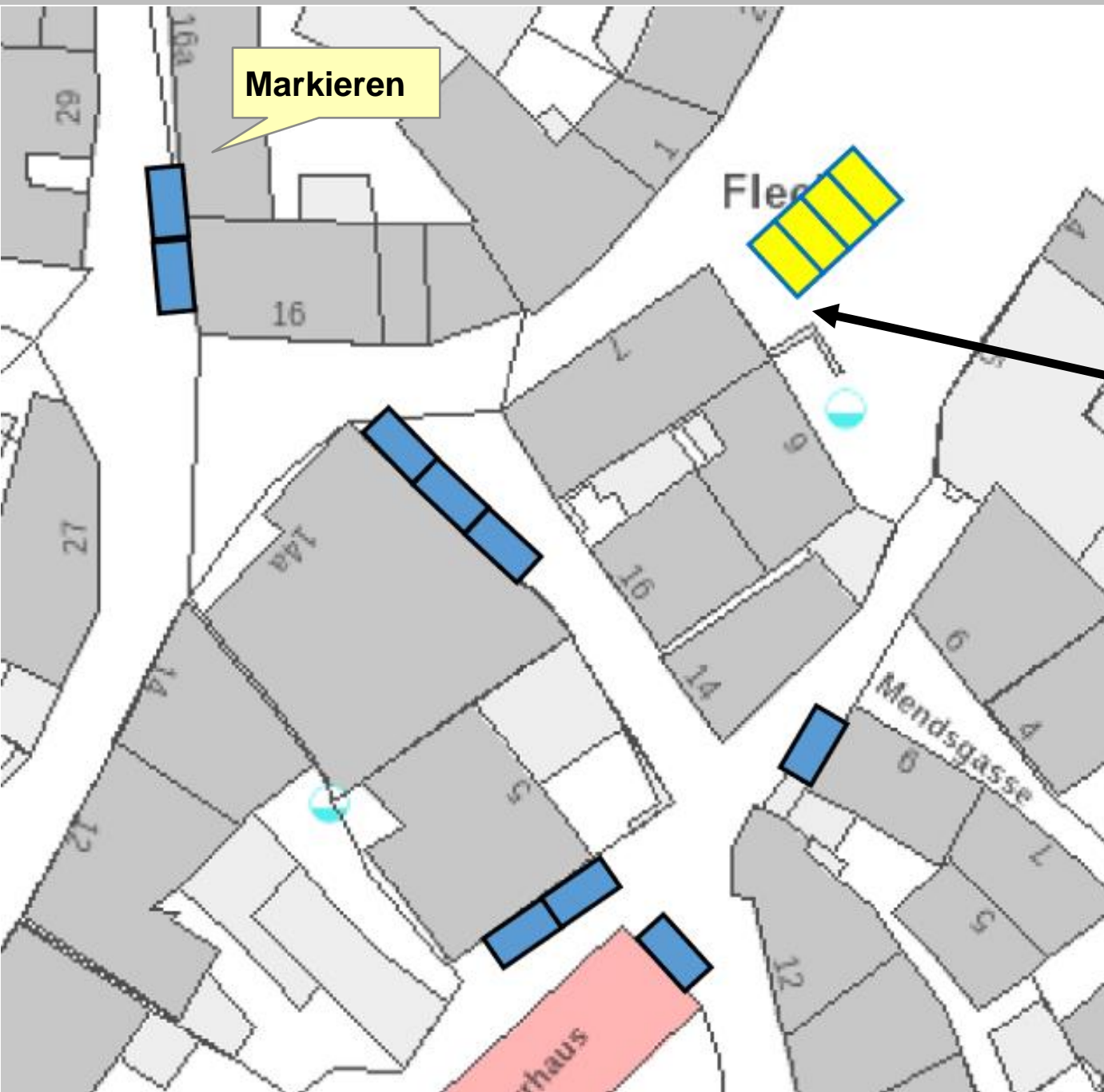






# STELLPLÄTZE Einzelbereiche – Schulstraße / Friedhofstraße



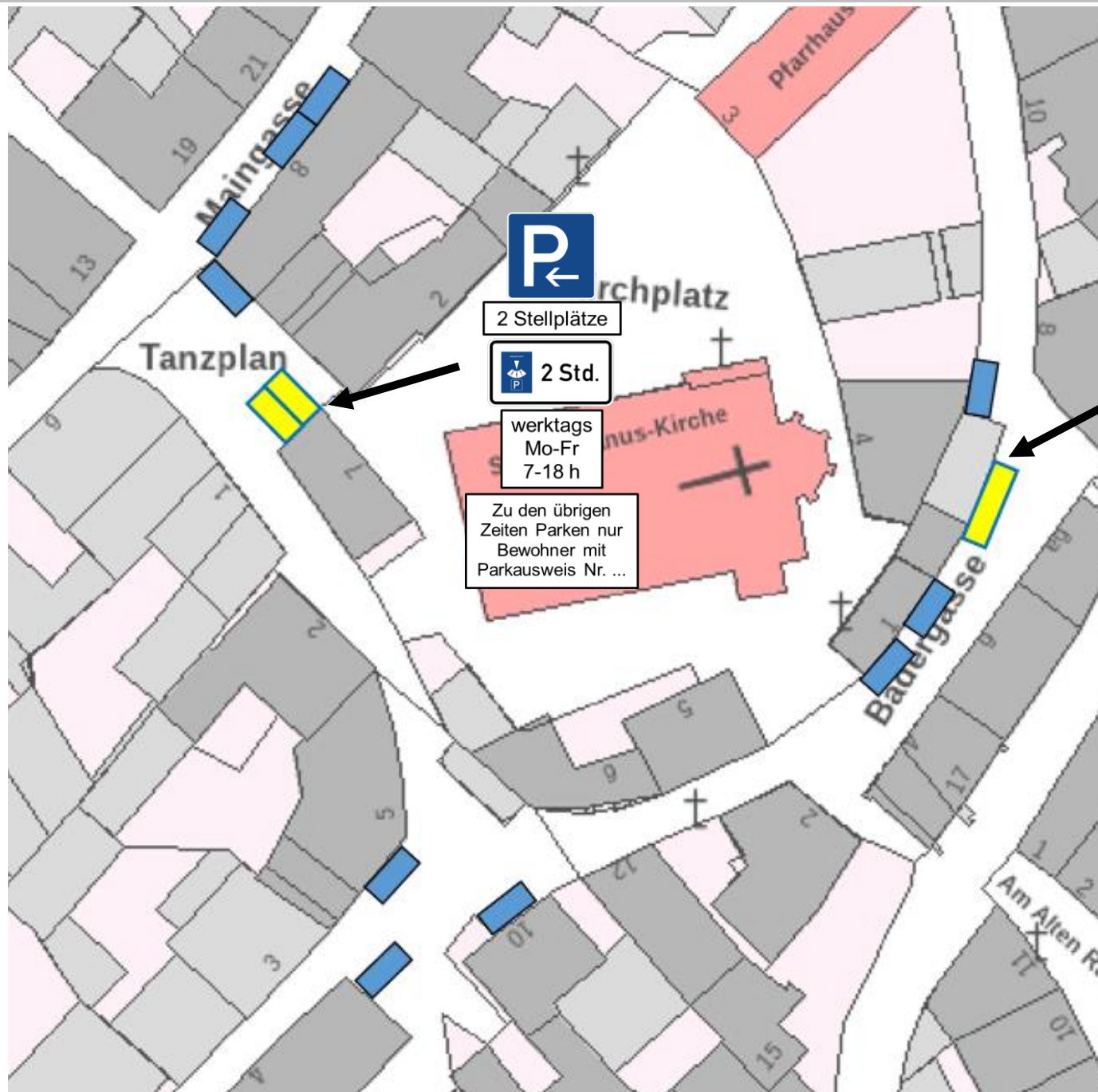


werktags

Zu den übrigen  
Zeiten Parken nur  
Bewohner mit  
Parkausweis Nr. ...



# STELLPLÄTZE Einzelbereiche – Altort Kirche



1 Stellplatz



2 Std.  
werktags  
Mo-Fr  
7-18 h

Zu den übrigen  
Zeiten Parken nur  
Bewohner mit  
Parkausweis Nr. ...



2 Stellplätze



2 Std.  
werktags  
Mo-Fr  
7-18 h

Zu den übrigen  
Zeiten Parken nur  
Bewohner mit  
Parkausweis Nr. ...





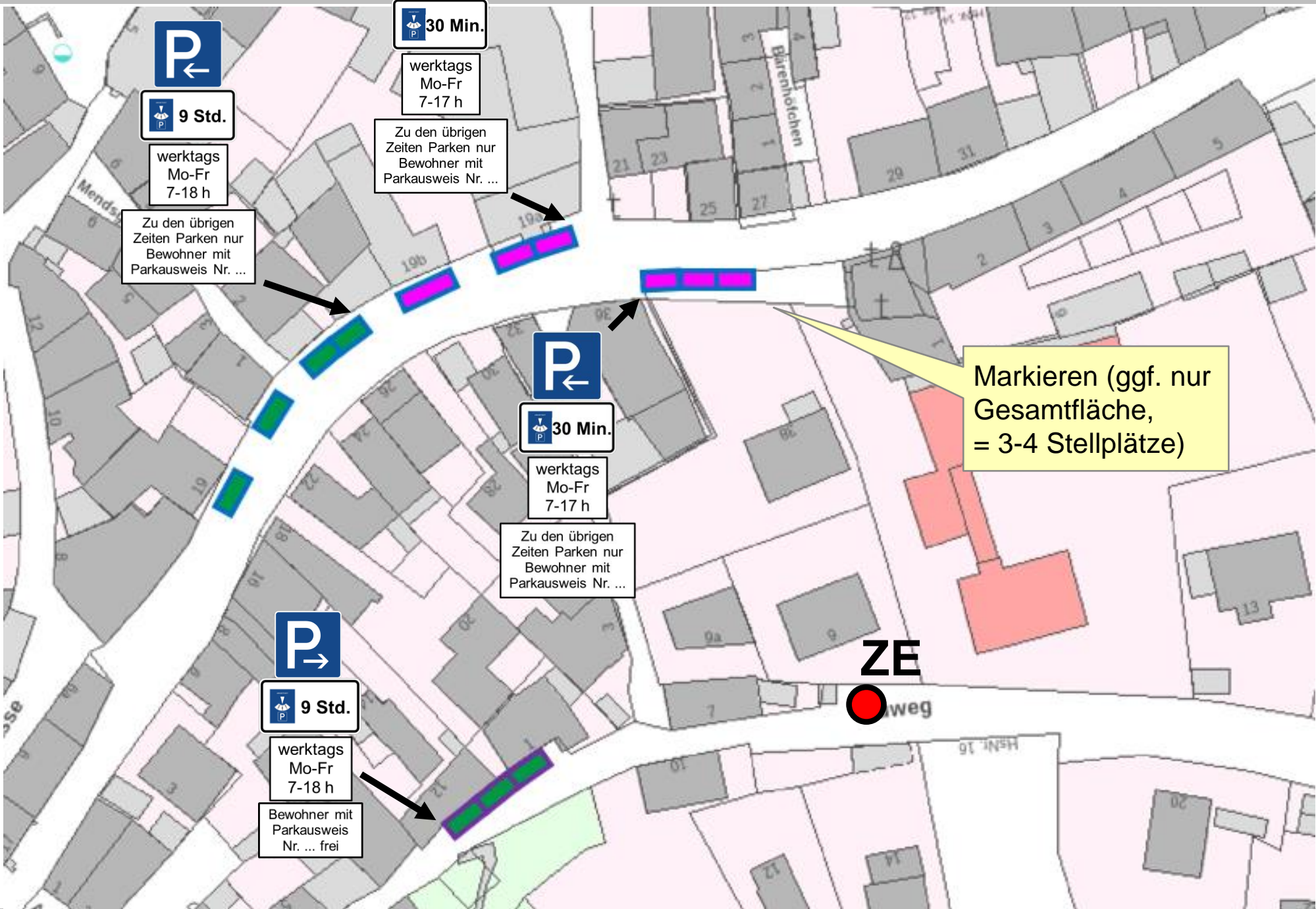
Treppe freihalten

Stellplätze einzeln markieren (T-Markierung)

1 Beh

Zoneneingang entfernen



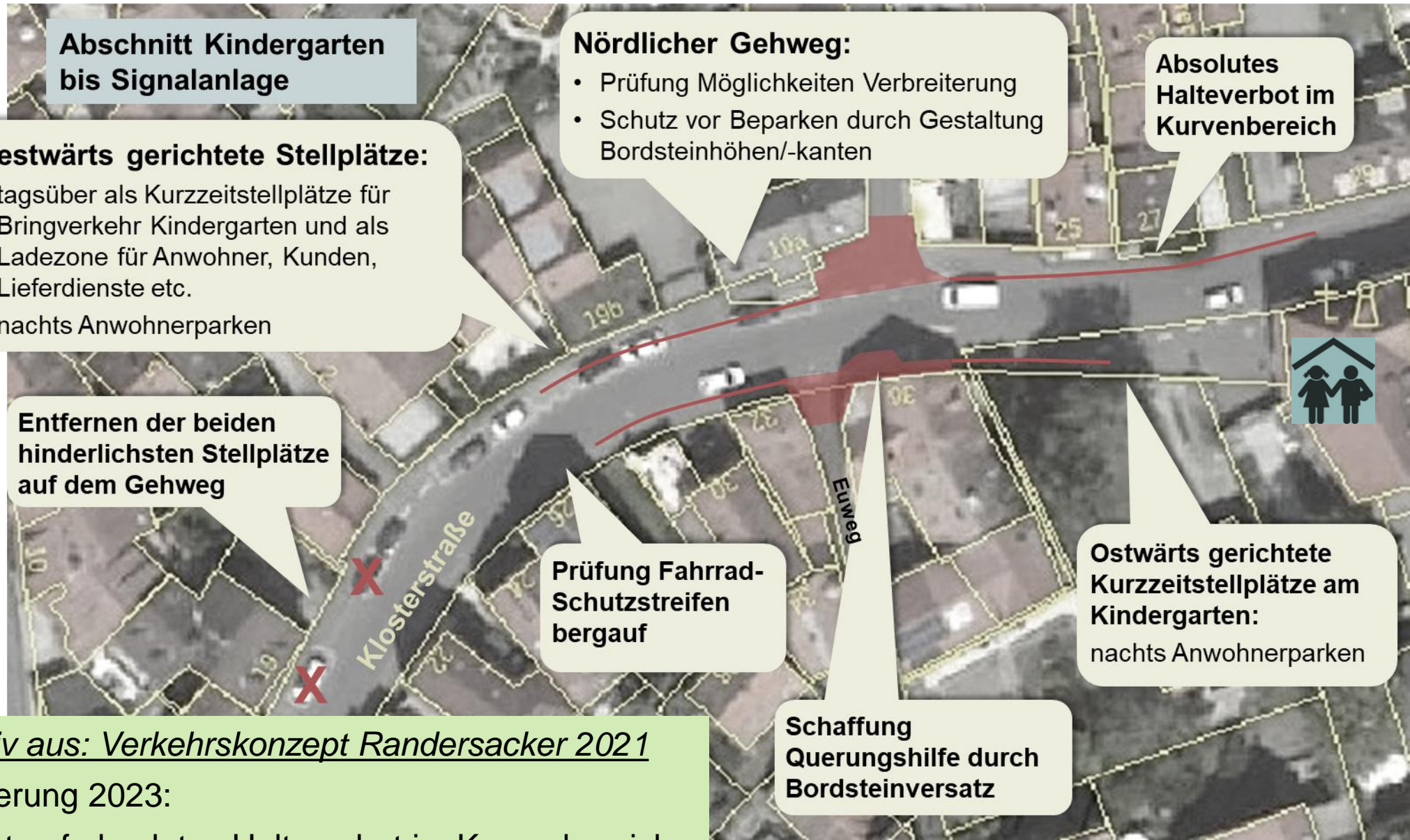






# STELLPLÄTZE – RAHMENKONZEPT GEMÄSS VERKEHRSKONZEPT VOM 23.6.21

## Querungshilfe Klosterstraße



**Westwärts gerichtete Stellplätze:**

- tagsüber als Kurzzeitstellplätze für Bringverkehr Kindergarten und als Ladezone für Anwohner, Kunden, Lieferdienste etc.
- nachts Anwohnerparken

**Nördlicher Gehweg:**

- Prüfung Möglichkeiten Verbreiterung
- Schutz vor Beparken durch Gestaltung Bordsteinhöhen/-kanten

**Absolutes Halteverbot im Kurvenbereich**

**Entfernen der beiden hinderlichsten Stellplätze auf dem Gehweg**

**Prüfung Fahrrad-Schutzstreifen bergauf**

**Schaffung Querungshilfe durch Bordsteinversatz**

**Ostwärts gerichtete Kurzzeitstellplätze am Kindergarten:**  
nachts Anwohnerparken

Informativ aus: Verkehrskonzept Randersacker 2021  
Aktualisierung 2023:

- Verzicht auf absolutes Halteverbot im Kurvenbereich
- Kein Fahrradschutzstreifen
- Erhaltung der beiden westlichsten Stellplätze



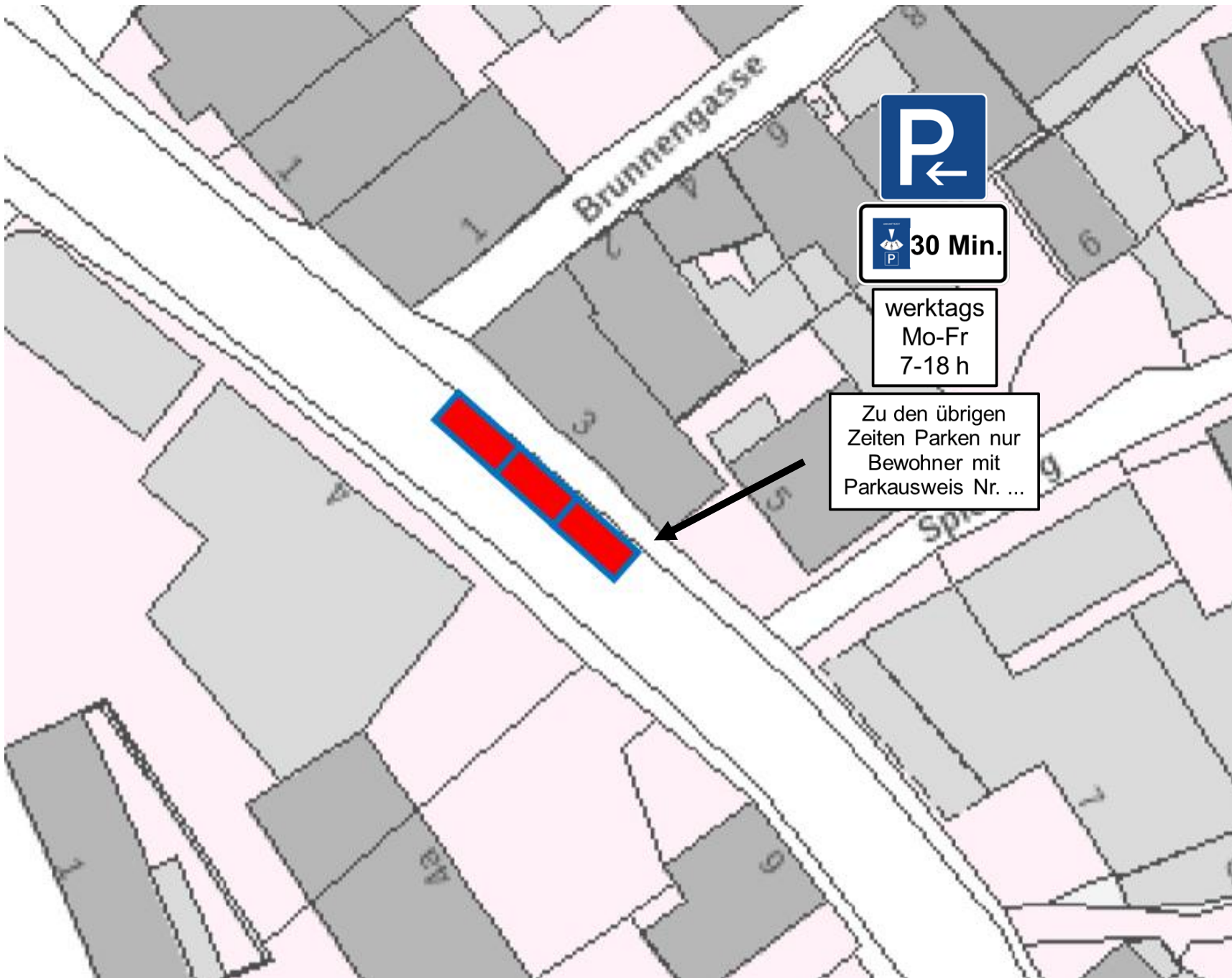
Zoneneingang  
entfernen

Zonenhinweis  
entfernen

Zoneneingang  
entfernen



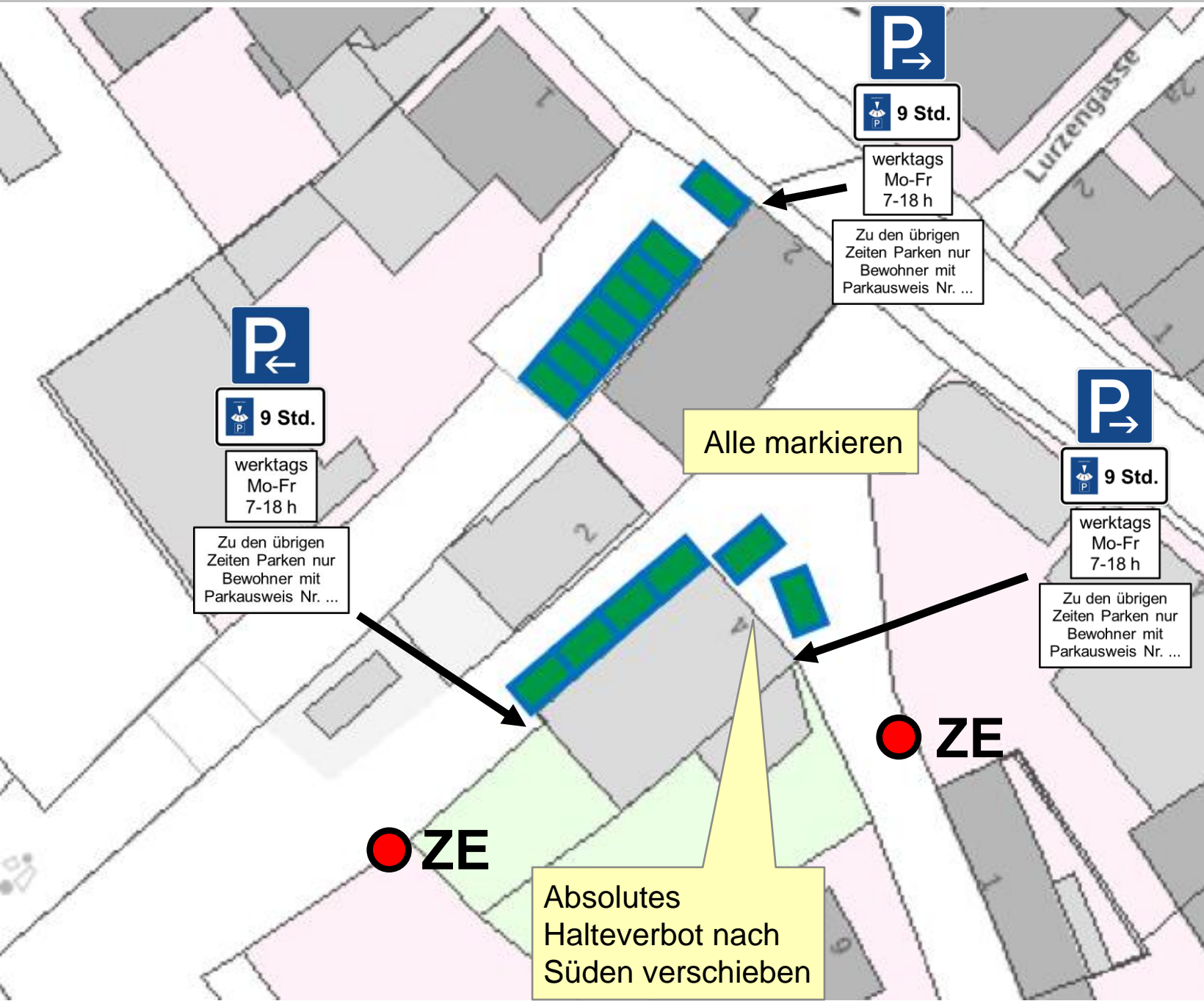




werktags  
Mo-Fr  
7-18 h

Zu den übrigen  
Zeiten Parken nur  
Bewohner mit  
Parkausweis Nr. ...



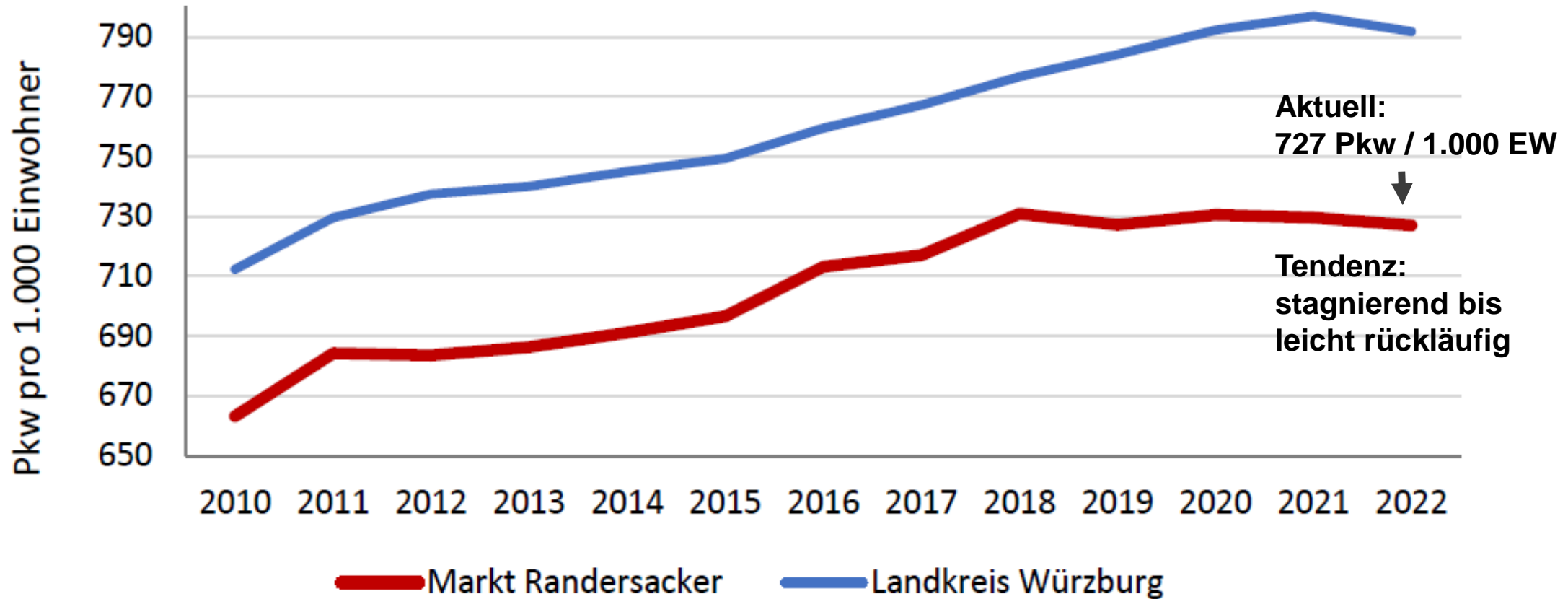




# **NACHFRAGE BEWOHNERPARKEN UND ZUTEILUNG BEWOHNERPARKAUSWEISE**

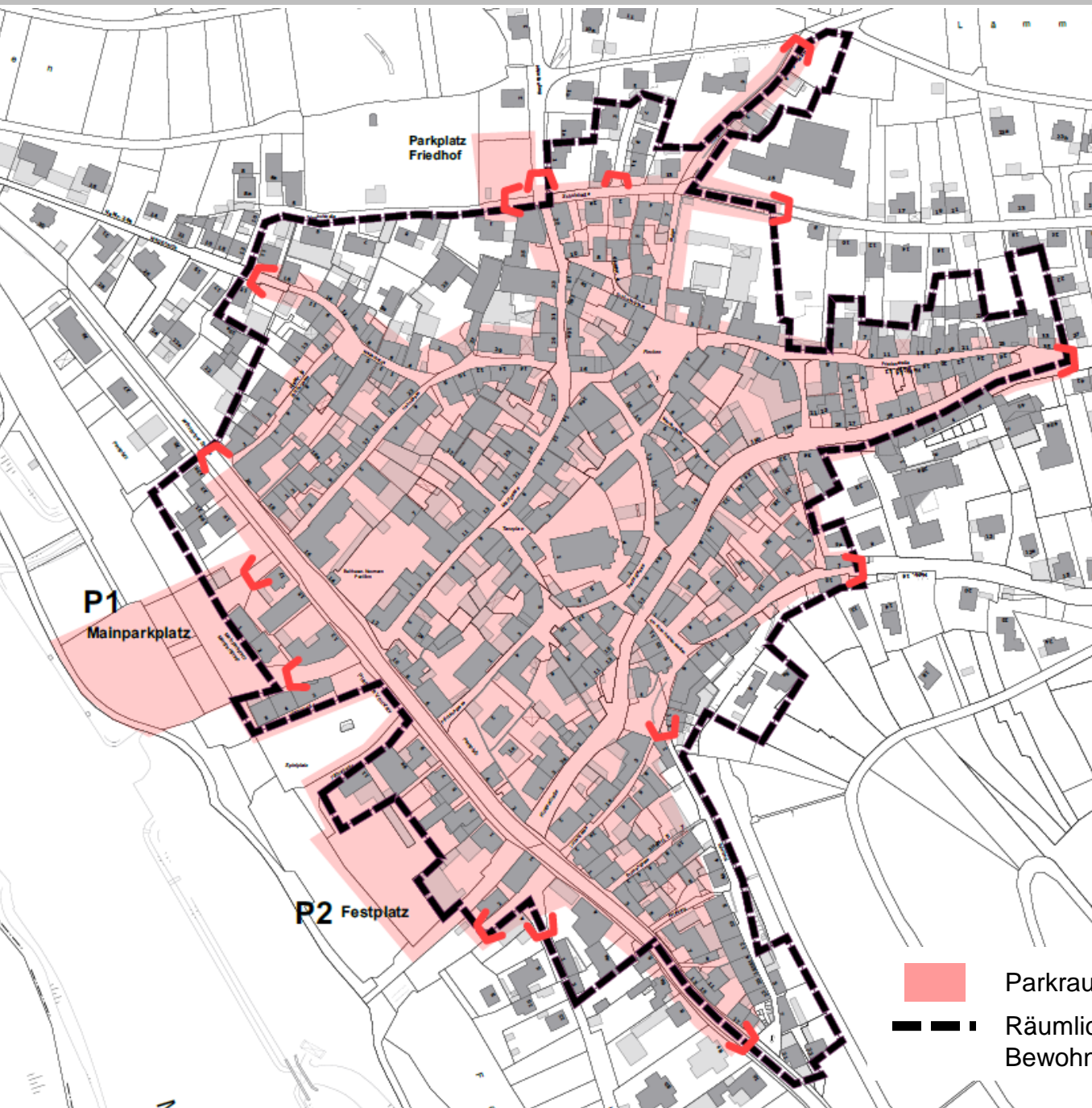


## Markt Randersacker Motorisierungsgrad (Einwohner ab 18 Jahre)





## Umgriff Berechtigung Bewohnerparkausweis mit Schätzung der Nachfrage



- Parkraumbewirtschaftungszone
- Räumlicher Umgriff für Berechtigung Bewohnerparkausweis

Berechtigte Einwohner ab 18 Jahren (ohne Nebenwohnsitz)	720
Mittlerer Motorisierungsgrad der Gemeinde Randersacker (Pkw / 1.000 EW ab 18 J.)	727
<b>Geschätzte Anzahl Pkw im Einzugsgebiet</b>	<b>523</b>

### Schätzung Nachfrage Bewohnerparkausweis:

Nachfrage Bewohnerparkausweise maximal	523
- abzüglich 30% private Stellplätze	157
Verbleibende theoretische Nachfrage	366
- abzüglich 10% Verzicht	37
<b>Verbleibende geschätzte Nachfrage</b>	<b>330</b>



<b>Summe Stellplätze mit Wohnervorteil</b>	<b>291</b>
davon:	
- Bewohner exklusiv dauerhaft	35
- Bewohner exklusiv nachts	83
- Parkscheibe, Bewohner dauerhaft frei	173
<b>Geschätzte Nachfrage Bewohnerparkausweise</b>	<b>330</b>
<b>→ Erwartbarer maximaler Nachfrageüberhang</b>	<b>13 %</b>

- Nachfrageüberhang im Rahmen vertretbarer Grenzen
- Bei langfristiger Unterauslastung könnten Nebenwohnsitze einbezogen bzw. der räumliche Umgriff für die Berechtigung in begründeten Fällen erweitert werden





- **Nur 1 Fahrzeug pro Eigentümer / Halter / dauerhafter Nutzer**
- **Nur Hauptwohnsitz oder einziger Wohnsitz (= im Ermessen der Gemeinde)**

*Grundlage:*

*Ziffer X Nr. 7 der VwV-StVO zu § 45 sowie einschlägige Rechtsprechung*



Darüber hinaus kann ein Bewohnerparkausweis für die nicht als Stellplatz gekennzeichnete Fläche im öffentlichen Straßenraum vor der eigenen Zufahrt ausgestellt werden, sofern

**diese Fläche nur deshalb nicht gekennzeichnet wurde, weil sie ansonsten die Zufahrt verstellen würde.**

➔ Dies betrifft nicht Flächen, die für die Begegnung/Abwicklung des Fahrverkehrs oder einen sicheren und reibungslosen Ablauf des Fußverkehrs benötigt werden, oder bei denen ein Beparken sonstigen öffentlichen Belangen entgegenstehen würde.

**Umfang exklusives Bewohnerparken anteilig: (Maximum lt. StVO)**

- werktags 9-18 Uhr	10 %	(50 %)
- nachts	34 %	(75 %)

- Gesetzlich geforderte Grenzen für die Reservierung von Stellplätzen für Bewohnerparken bleiben deutlich unterschritten
- Falls nötig, kann auf Teilbereichen der größeren Parkplätze der Raum für exklusives Bewohner-Nachtparken ausgeweitet werden.



Kartengrundlagen:  
Geobasisdaten © Bayerische Vermessungsverwaltung 2018;  
Landesamt für Digitalisierung, Breitband und Vermessung